



## Genehmigungsvermerke

- Öffentliche Mitwirkung -
- Vorprüfung vom **11.02.2010**
- Publikation im Amtsanzeiger vom **11. + 18.11.2009**
- Öffentliche Planaufgabe vom **11.11.2009** bis **11.12.2009**
- Persönliche Benachrichtigung der Grundeigentümer am **27.05.2010**
- Eingereichte Einsprachen - Rechtsverwahrungen -
- Einspracheverhandlungen -
- Unerledigte Einsprachen - Erledigte Einsprachen -
- Rechtsverwahrungen -

## Beschlüsse

Durch den Gemeinderat am **02.07.2010**

Die Richtigkeit dieser Angaben bescheinigt

### Namens des Gemeinderates

Der Stadtpräsident

Die Vize-Stadtschreiberin

Hans Stöckli

Ursula Wyssmann

**Genehmigt durch das Amt für Gemeinden und Raumordnung**

am 1. September 2010














## ÜBERBAUUNGSORDNUNG

### " GYGAX-AREAL WEST "

(ZPP 4.3, Teilbereich 4.3.1)

## Überbauungsplan

Legende  
Légende

-  Planperimeter  
*Périmètre du plan*
-  Baubereich 7  
*Secteur de construction 7*
-  Baubereich 5  
*Secteur de construction 5*
-  Baubereich 4  
*Secteur de construction 4*
-  Baubereich S  
*Secteur de construction S*
-  Private Parkanlage  
*Parc privé*
-  Uferbereich  
*Zone de rive*
-  Vorgartenbereiche  
*Jardinets sur rue*
-  Esplanade  
*Esplanade*
-  Wasserelement  
*Elément d'eau*
-  Baumstandorte  
*Emplacements de plantations*
-  Höhenreferenzpunkt  
*Point d'altitude de référence*
-  Gewässerabstand  
*Distance par rapport au cours d'eau*

MSTB. 1:750



